

Для служебного пользования
(пометка или гриф)

«СОГЛАСОВАНО»

Зам. Глава
города Ханты-Мансийска
М.П. Ряшин
от « 20 » 02 2018г.



«УТВЕРЖДАЮ»

Заведующий
МБДОУ «Детский сад № 21
«Теремок»
Р.В. Давлетова
от « 26 » 02 2018г.



«СОГЛАСОВАНО»

Начальник
ОГИБДД МО МВД России
«Ханты-Мансийский»
Ю.В. Фирсов
от « 14 » 02 2018г.



ПАСПОРТ

ДОРОЖНОЙ БЕЗОПАСНОСТИ

муниципального бюджетного дошкольного образовательного учреждения
«Детский сад общеразвивающего вида с приоритетным осуществлением
деятельности по познавательно-речевому направлению
развития детей № 21 «Теремок», расположенного на территории
Ханты-Мансийского автономного округа – Югры .

Общие сведения

Муниципальное бюджетное дошкольное образовательное учреждение «Детский сад общеразвивающего вида с приоритетным осуществлением деятельности по познавательно-речевому направлению развития детей № 21 «Теремок» (МБДОУ «Детский сад № 21 «Теремок»)

Тип ОУ:

Муниципальное бюджетное дошкольное образовательное учреждение.

Юридический адрес ОУ:

628001, Тюменская область, Ханты-Мансийский автономный округ – Югра, город Ханты-Мансийск, ул. Анны Коньковой, дом, 4.

Руководители образовательного учреждения:

Заведующий Давлетова Роза Владимировна , тел: 8 (3467) 33-01-75.

Ответственные работники муниципального органа образования:

Беломоин Владимир Николаевич – начальник отдела МКУ «Управление по учёту и контролю финансов образовательных города Ханты-Мансийска», тел: 8 (3467) 32-62-39.

Ответственные от Госавтоинспекции:

Старший инспектор (ИАЗ) отделения по пропаганде и ИАЗ ОГИБДД МОМВД России «Ханты-Мансийский» Слепухина Марина Николаевна, тел: 8 (3467) 39-86-83.

Ответственные работники ОУ за мероприятия по профилактике детского травматизма:

Фетисов Пётр Ильич, руководитель вопросов безопасности, тел: 8(3467) 92-81-66;

Малкова Лилия Николаевна, старший воспитатель (объект ул. Анны Коньковой, дом, 4) тел: 8 (3467) 92-81-64;

Панюшкина Светлана Ивановна, старший воспитатель (объект ул. Анны Коньковой, дом, 6) тел: 8 (3467) 92-81-64;

Гулак Ирина Витальевна, старший воспитатель (объект ул.Мира, дом, 133) тел: 8 (3467) 32-92-56.

Руководитель или ответственный работник дорожно-эксплуатационной организации, осуществляющей содержание улично-дорожной сети (УДС):
Сергеев Сергей Александрович тел: 8 (3467) 35-69-22.

Руководитель или ответственный работник дорожно-эксплуатационной организации, осуществляющей содержание технических средств организации дорожного движения (ТСОДД):
Сергеев Сергей Александрович тел: 8 (3467) 35-69-22.

Количество (обучающихся, воспитанников) по состоянию на 01.02.2018:
 Объект ул. Анны Коньковой, дом, 4 - 501 чел.;
 Объект ул. Анны Коньковой, дом, 6 - 115 чел.;
 Объект ул. Мира, дом, 133 - 126 чел..

Наличие уголка по БДД - в групповой комнате (17 уголков);
 Наличие класса по БДД - не имеется;
 Наличие автогородка (площадки) по БДД - не имеется;
 Наличие автобуса в образовательном учреждении - не имеется.

Время пребывания в образовательном учреждении:
 1-ая смена: 07.00 – 14.00 (период);
 2-ая смена: 12.00 – 19.00 (период).

Телефоны оперативных служб:

Наименование подразделения	Номер телефона
Департамент образования Администрации г. Ханты-Мансийска	8 (3467) 32-83-80
Управление ГИБДД УМВД России по ХМАО-Югре	8 (3467) 31-08-04
ОБ ДПС ГИБДД н/п УМВД России по округу	8 (3467) 39-87-02
МОМВД России «Ханты-Мансийский»	002 8 (3467) 32-71-22 8 (3467) 39-86-99
ГУ МЧС по ХМАО-Югре	8(3467) 35-18-02
Оперативный дежурный	8 (3467) 35-18-00
Служба спасения	112, 01
Скорая медицинская помощь	03

Содержание

I. План-схемы образовательного учреждения.

1. Район расположения образовательного учреждения, пути движения транспортных средств и детей (обучающихся, воспитанников).
2. Схема организации дорожного движения в непосредственной близости от образовательного учреждения с размещением соответствующих технических средств организации дорожного движения, маршрутов движения детей (обучающихся, воспитанников) и расположения парковочных мест.
3. Маршруты движения организованных групп детей (обучающихся, воспитанников) от образовательного учреждения к стадиону, парку или спортивно-оздоровительному комплексу.
4. Пути движения транспортных средств по территории образовательного учреждения к местам разгрузки/погрузки и рекомендуемые безопасные пути передвижения детей (обучающихся, воспитанников).
5. Маршрут движения организованных групп обучающихся из корпуса расположенного по адресу ул. Анны Коньковой, дом, 6, в корпус расположенный по адресу ул. Анны Коньковой, дом, 4.

II. Информация об обеспечении безопасности перевозок детей (обучающихся, воспитанников) специальным транспортным средством (автобусом).

1. Общие сведения.
2. Маршрут движения автобуса до образовательного учреждения.
3. Безопасное расположение остановки автобуса у образовательного учреждения.

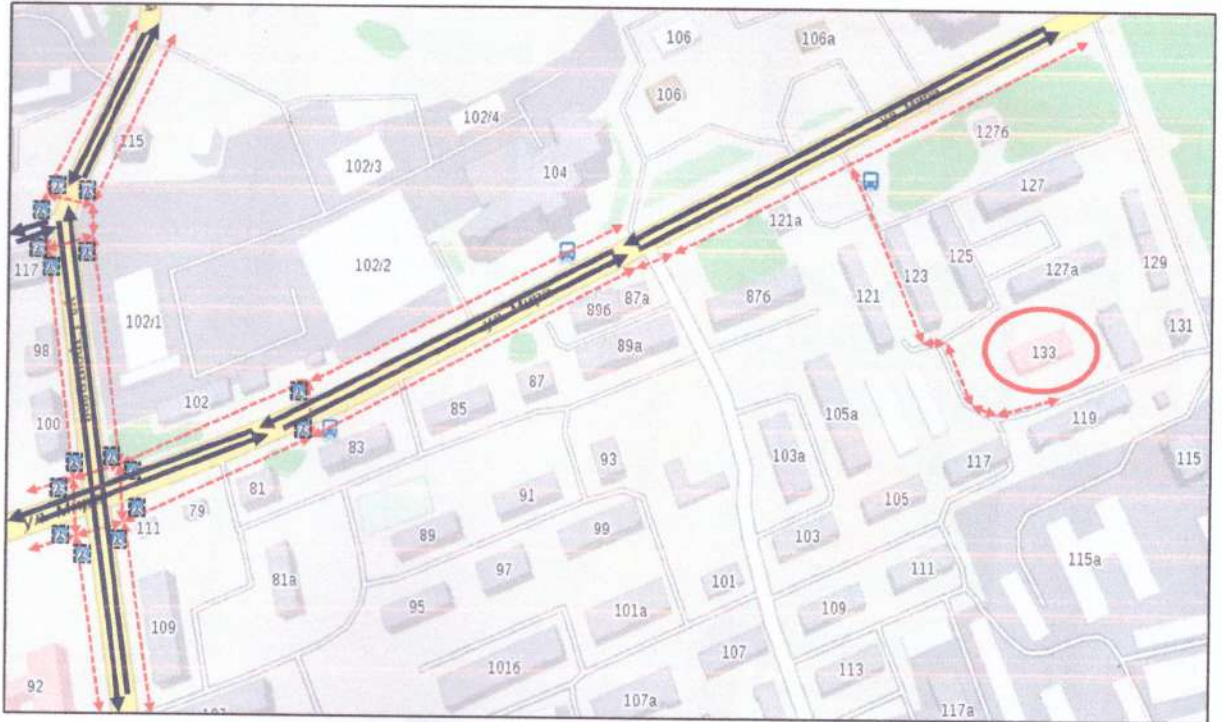
III. Приложения




План-схема пути движения транспортных средств и детей (обучающихся, воспитанников) при проведении дорожных ремонтно-строительных работ вблизи образовательного учреждения.



I. План-схемы образовательного учреждения

объект по ул. Мира, дом 133

1. Район расположения образовательного учреждения, пути движения транспортных средств и обучающихся



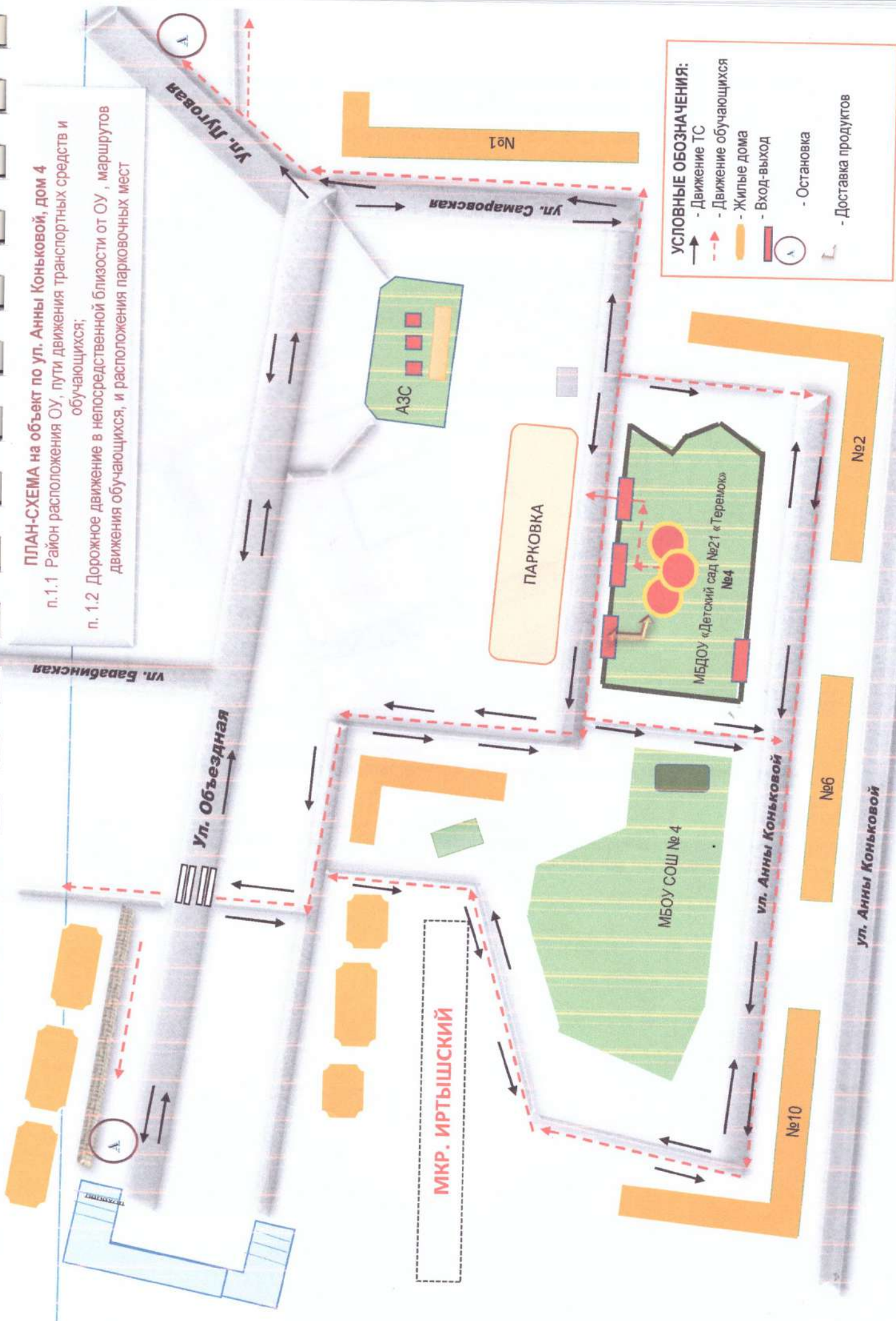
-  - жилая застройка
-  - проезжая часть
-  - тротуар

-  - движение транспортных средств
-  - движение детей (обучающихся, воспитанников) в (из) образовательное учреждение

ПЛАН-СХЕМА на объект по ул. Анны Коньковой, дом 4

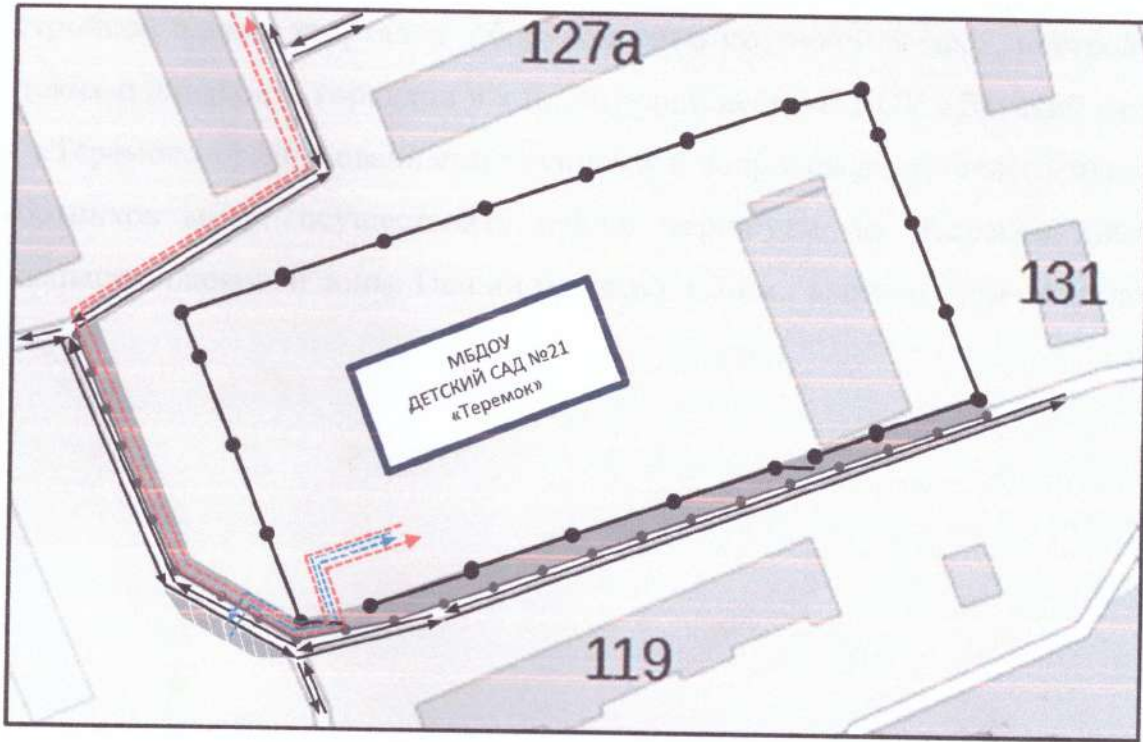
п. 1.1 Район расположения ОУ, пути движения транспортных средств и обучающихся;






п. 1.2 Дорожное движение в непосредственной близости от ОУ, маршруты движения обучающихся, и расположения парковочных мест



2. Схема организации дорожного движения в непосредственной близости от образовательного учреждения с размещением соответствующих технических средств организации дорожного движения, маршрутов движения обучающихся и расположения парковочных мест

объект по ул. Мира, дом 133



-  - пешеходное ограждение
-  - ограждение образовательного учреждения и стоянки транспортных средств
-  - направление движения транспортного потока
-  - направление движения детей от остановок маршрутных транспортных средств
-  - направление движения детей от остановок частных транспортных средств

3. Маршруты движения организованных групп обучающихся от образовательного учреждения к стадиону, парку или спортивно-оздоровительному комплексу

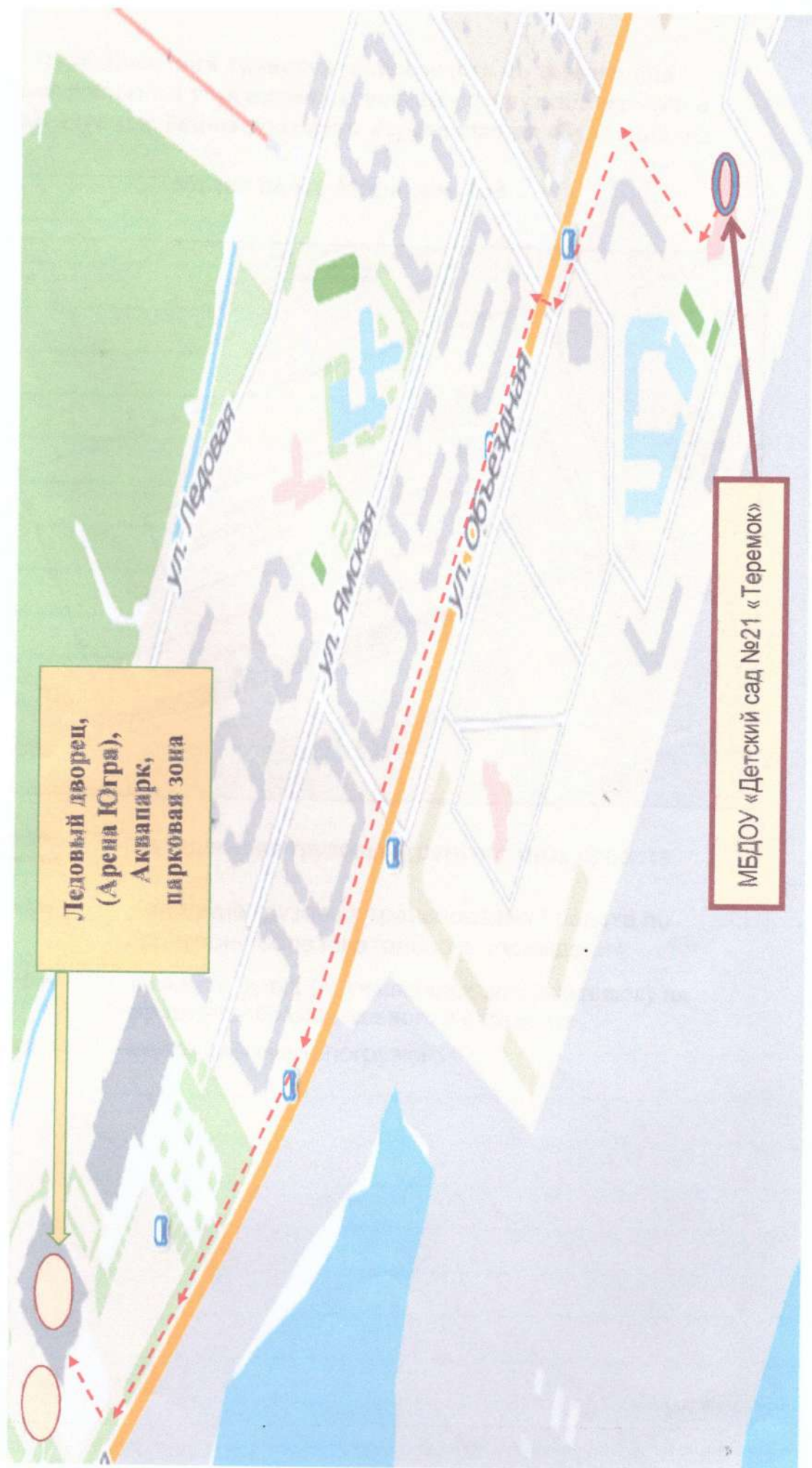
объект по ул. Анны Коньковой, дом 4

В связи с развитием инфраструктуры микрорайона Иртышский, застройкой жилых кварталов, оборудованием стояночных мест, постройкой детских площадок и городков и т.п., обучающиеся МБДОУ «Детский сад № 21 «Теремок» организованными группами в сопровождение педагогических работников могут осуществлять пешие маршруты до Ледового дворца, Аквапарка, парковой зоны. Пеший маршрут 1,3 км., время в пути от 16 до 25 минут.

ПЛАН-СХЕМА для объекта по ул. Анны Коньковой, дом 4

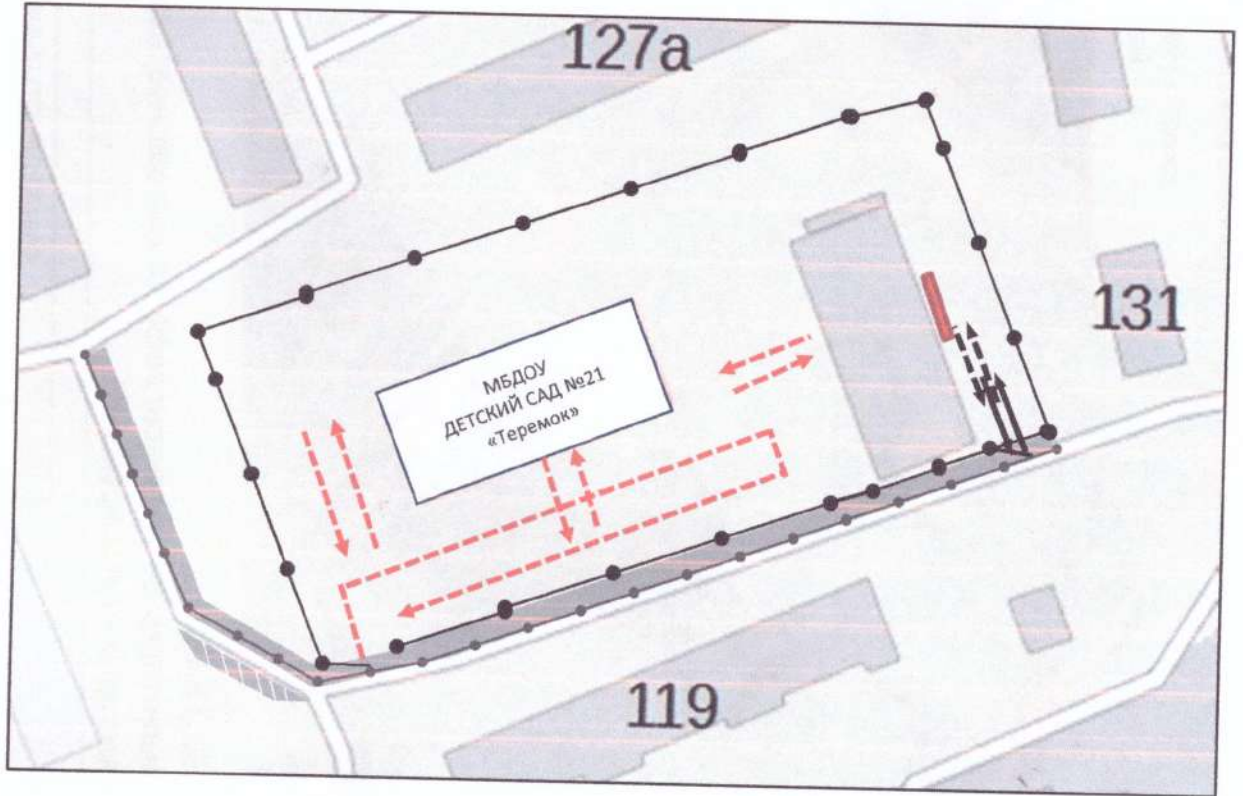
п.3 Маршруты движения организованных групп детей (обучающихся, воспитанников) от образовательного учреждения к стадиону, парку или спортивно-оздоровительному комплексу

условные обозначения: - - -> - движение обучающихся



4. Пути движения транспортных средств по территории образовательного учреждения к местам разгрузки/погрузки и рекомендуемые безопасные пути передвижения обучающихся

объект по ул. Мира, дом 133



- въезд/выезд грузовых транспортных средств



- движение грузовых транспортных средств по территории образовательного учреждения



- движение детей (обучающихся, воспитанников) на территории образовательного учреждения



- место разгрузки/погрузки

МБДОУ «Детский сад №21 «Теремок»,
ул. Анны Коньковой, д. 4



Ханты-Мансийский автономный округ / Ханты-Мансийск / микрорайон Иртыш

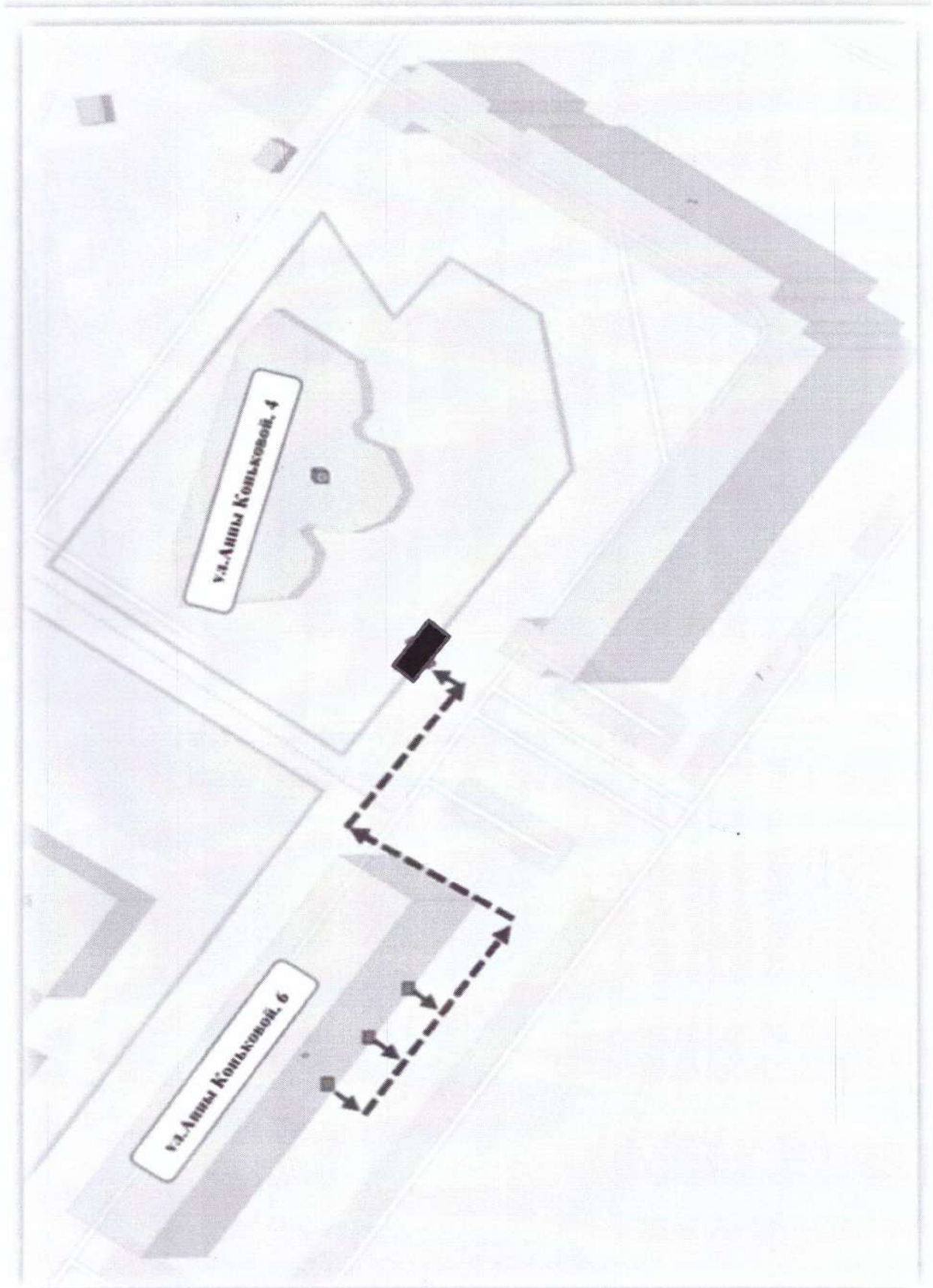
ПЛАН СХЕМА
п. 3 Пути движения транспортных средства территории образовательного учреждения к местам разгрузки/погрузки и рекомендуемые безопасные пути передвижения обучающихся

УСЛОВНЫЕ ОБОЗНАЧЕНИЯ:

- входы-выходы
- П - пищеблок и доставка продуктов
- движение детей
- движение к выходам

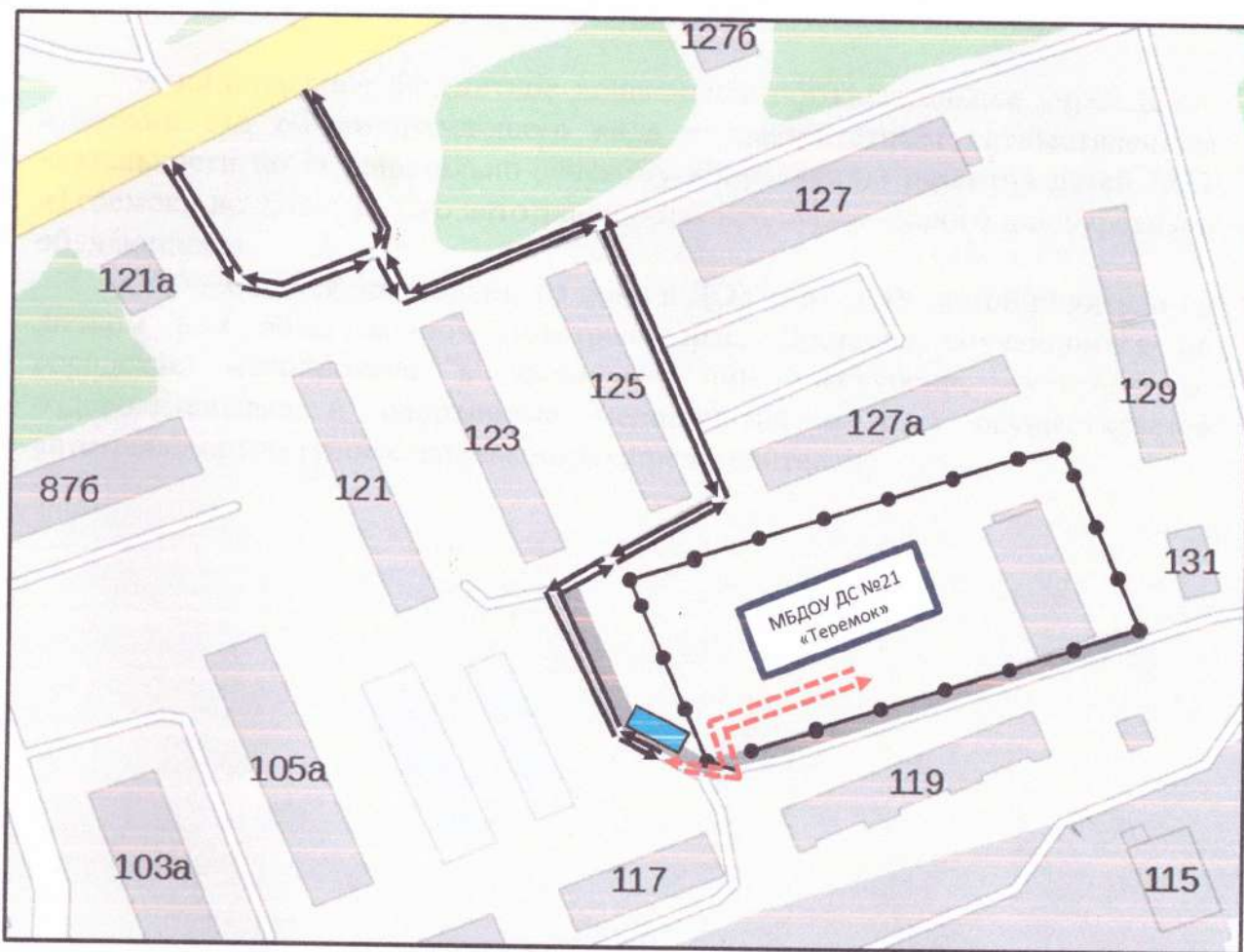
12




5. Маршрут движения организованных групп обучающихся из корпуса расположенного по адресу ул. Анны Коньковой, дом,6 в корпус расположенный по адресу ул. Анны Коньковой, дом,4



- — маршрут движения групп
- - выходы из корпуса
- - вход на территорию

3. Безопасное расположение остановки автобуса у образовательного учреждения объект по ул. Мира, дом 133



-  - движение школьного автобуса
-  - движение детей (обучающихся, воспитанников) к месту посадки/высадки
-  - место посадки/высадки детей (обучающихся, воспитанников)

15

II. Информация об обеспечении безопасности перевозок обучающихся специальным транспортным средством (автобусом).

(при отсутствии автобуса)

Сведения об организациях, осуществляющих перевозку обучающихся специальным транспортным средством (автобусом)

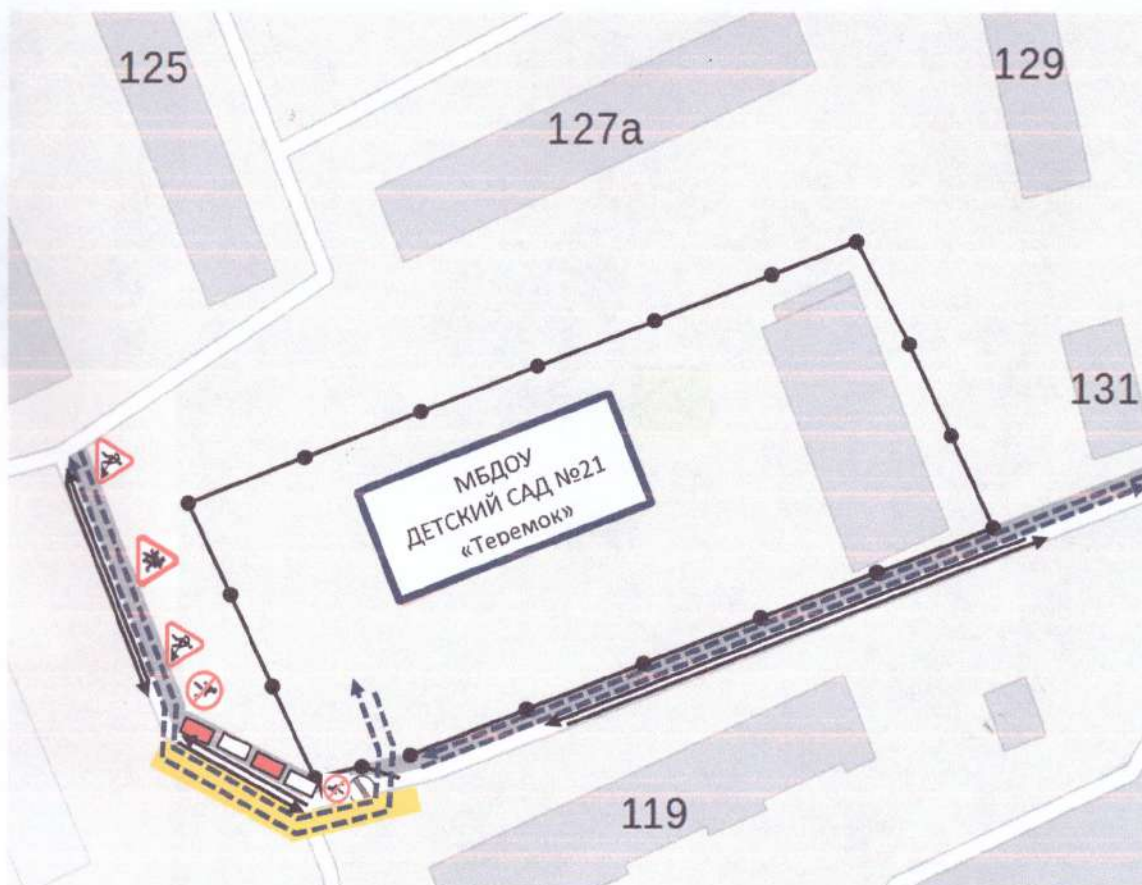
Муниципальное бюджетное дошкольное образовательное учреждение «Детский сад общеразвивающего вида с приоритетным осуществлением деятельности по познавательно-речевому направлению развития детей №21 «Теремок» не имеет своего автотранспорта, предназначенного для перевозки обучающихся.


Обучающихся доставляют из дома в ДООУ и от ДООУ домой родители на личном или общественном автотранспорте. Доставка обучающихся на городские мероприятия в выходные дни (экскурсии, культпоходы, оздоровительные и спортивные мероприятия и т.д.) осуществляется автотранспортом родителей (законных представителей).

III. Приложение

План-схема пути движения транспортных средств и обучающихся при проведении дорожных ремонтно-строительных работ вблизи образовательного учреждения

объект по ул. Мира, дом 133



-  - временная пешеходная дорожка
-  - направление движения транспортного потока
-  - рекомендуемое направление движения детей (обучающихся, воспитанников)

3)